



UP

MINE MITRA

User Manual

For Applicant

Ordinary Earth <100 Cubic Meters



For
Directorate of Geology & Mining, GoUP

By



In association with



MARGSOFT Technologies (P) Ltd.
www.margsoft.com

Purpose of the Document

This User Manual aims to familiarize you with the functional processes of the Web-based Application of UP MineMitra. It will also explain all the information aspects related to the online services of the UP MineMitra. The document is intended for Applicant.

This document shall enable you to understand the process flow along with functionality of the UP MineMitra.

ABOUT MARGSOFT



MARGSOFT Technologies (P) Ltd. is an ISO certified company, leading in the Information Technology Consulting, Services, and Business Process Outsourcing an organization that envisioned and instigated the adoption of flexible business practices which enable our clients to operate efficiently and effectively.

Over the last 2 decades, MARGSOFT has established itself as a premier IT solution and service provider with offices in India and abroad. Our breadth of experience comes from working extensively with central and state government departments as well as leading organizations in the private sector.

20yrs

Market
Experience

90+

Team



ISO 9001:2015
ISO/IEC 27001:2013



International
Presence



National
Award Winner



About the Department



Directorate of Geology & Mining, GoUP

The Directorate of Geology & Mining is actively engaged in search of mineral wealth as well as promotion of scientific development of mineral resources along with conservation development of mineral-based industries in the state of Uttar Pradesh. The Department aims to provide access of minerals for sustainable economic growth, equal benefit and prosperity to all the people of Uttar Pradesh, and to formulate policies legislations that effectively regulate the activities involved in the Mining and Geology sector.

Department Information

Directorate of Geology & Mining,
Khanij Bhawan, 27/8 Raja Ram Mohan Rai Marg, Lucknow, U.P.

Dr. Roshan Jacob (IAS)

Director, Geology and Mining, U.P, Lucknow

APPLICANT PANEL

1. The applicant visits the departmental portal <https://www.upminemitra.in> and clicks on “Apply Now” button of the **Ordinary Soil less than (<)100 Cubic Meter** block, highlighted in red in the following screenshot.

Monday, 19 Oct, 2020 02:14:34 PM

About UPMine Mitra

Register Login Support

UP MINE MITRA

Online Services for Citizen
An Initiative of Directorate of Geology & Mining, GoUP

Apply For Online Services

Mining Plan (खनन योजना)

खनन योजना के अनुमोदन हेतु।

Apply Now

Building/Development Projects

भवन / विकास परियोजना

भवन विकास परियोजना के निर्माण की प्रक्रिया में खुदाई के दौरान प्राप्त उपखनिजों के निस्तारण हेतु।

Apply Now

Niji Bhoomi

निजी भूमि

नदी तल स्थित निजी भूमि, जिसमें बालू या मोरम या बजरी या बोल्टर या इनमें से कोई भी जो मिली जुली अवस्था में हो।

Apply Now

Krishi Bhoomi

कृषि भूमि

भूमिधरी कृषिकीया भूमि पर बाढ़ के कारण जमा बालू/मोरम/बजरी/बोल्टर या इनमें से कोई भी, को हटाकर भूमि को कृषि योग्य बनाने हेतु।

Apply Now

Mineral Retailer Registration

फुटकर उपखनिज विक्रेता पंजीकरण

100 घन मीटर से कम खनिज के भण्डारण के पंजीकरण हेतु।

Apply Now

Apply Now

Apply Now

Apply Now

Apply Now



**Ordinary Soil < 100
Cubic Meters**

सा० मिट्टी १०० घन मी० तक

साधारण मिट्टी १०० घन मी० तक के खनन /
परिवहन के लिए पंजीकरण

Apply Now



**Ordinary Soil > 100
Cubic Meters**

सा० मिट्टी १०० घन मी० से अधिक

साधारण मिट्टी १०० घन मी० से ज्यादा के खनन /
परिवहन की अनुज्ञति के लिए

Apply Now

Vehicle Registration



MINETAG



UP Mineral MART



2. On clicking Apply Now the applicant lands on the page which describes the process flow, requirements and checklist of documents regarding the process of obtaining approval for **Ordinary Soil < 100 Cubic Meter**.

Monday, 19 Oct, 2020 02:16:56 PM

About UPMine Mitra

Register

Login

Support



Online Services for Citizen
An Initiative of Directorate of Geology & Mining, GoUP

Apply For Online Services

Ordinary Earth < 100 Cubic Meters (सा० मिट्टी १०० घन मी० तक)

Home > Ordinary Earth < 100 Cubic Meters



Registration for Mining/Transport of Ordinary Soil up to 100 cubic meters
साधारण मिट्टी १०० घन मी० तक के खनन / परिवहन के लिए पंजीकरण

APPLY NOW

Introduction

It will be compulsory for the applicant to apply and register on the block of permission for mining / transportation of maximum 100 cubic meters of ordinary Soil on the departmental portal. Mining license will not be required for this.

For registration, your login will be made by filling name, address, mobile number, email id.

After login, the application form will be displayed in which the details of the applicant, quantity of common soil, details of the applied land along with the letter and map, consent of the landlord, purpose of mining, type of vehicle to be transported and other necessary details / uploading of records Will be mandatory.

After filling the above mentioned information, the application will have to be submitted by the applicant, after which the applicant will get the self-registration certificate from the portal. The registration certificate itself will

परिचय

विभागीय पोर्टल पर अधिकतम 100 घन मी० साधारण मिट्टी के खनन/परिवहन हेतु अनुमति के ब्लॉक पर आवेदक को आवेदन कर पंजीकरण करना अनिवार्य होगा। इस हेतु खनन अनुज्ञा पत्र की आवश्यकता नहीं होगी।

पंजीकरण हेतु नाम, पता, मोबाईल नं०, ईमेल आईडी भरकर अपना लॉगिन बनाया जायेगा।

लॉगिन करने के उपरान्त आवेदन प्रपत्र प्रदर्शित होगा जिसमें आवेदक का विवरण, साधारण मिट्टी की मात्रा, आवेदित भूमि का विवरण खतौनी व मानचित्र सहित, भूस्वामी की सहमति, खनन का प्रयोजन, परिवहन किये जाने वाले वाहन का प्रकार व अन्य आवश्यक विवरण/अभिलेख अपलोड करना अनिवार्य होगा।

ऊपर उल्लिखित जानकारीयों को भरकर आवेदक द्वारा आवेदन Submit किया जाना होगा, जिसके पश्चात् आवेदक को पोर्टल से स्वजनित पंजीकरण प्रमाण पत्र प्राप्त होगा। पंजीकरण प्रमाण पत्र ही परिवहन प्रपत्र के रूप माना जायेगा, इसके लिए पृथक से ई०-एम०एम०-11 की आवश्यकता नहीं होगी।

पंजीकरण प्रमाण पत्र अधिकतम 30 दिन अथवा मात्रा की निकासी पूर्ण होने, जो भी पहले घटित हो, के लिए मान्य होगा।

3. After clicking on Apply Now button in the details page the applicant will land on the login page. If the applicant already has a login he/she can login using email id and password. If he/she doesn't have a login he/she will have to create a login by clicking on the “Sign Up” button highlighted in Red in the following screen shot.

UP **MINE MITRA** Online Services for Citizen
An Initiative of Directorate of Geology & Mining, GoUP

कोई खाता नहीं है? एक बनाएं!

An initiative to bring transparency in the process of removal of mineral from Niji Bhoomi, Krishi bhoomi or basement. Issue stock license and deed execution etc.

भूधन विज्ञान का विकास
कृषि भूमि
स्टॉक लाइसेंस
मिनी भूमि
खनन योजना
वित्तीय निष्पादन

साइन इन करें

Copyright © 2020-21 UPMine MITRA by Directorate of Geology & Mining, GoUP

4. On clicking the Sign Up button on login screen the applicant will land on this page. He/she will have to enter details asked for, on this page. All fields are mandatory. Please note that Phone Number and email Id fields are Unique and Password must be at least 6 characters long.

UP MINE MITRA Online Services for Citizen
An Initiative of Directorate of Geology & Mining, GoUP

खाता है? [साइन इन करें](#)

पंजीकरण

नाम	ई मेल	फोन नंबर
<input type="text" value="applicant"/>	<input type="text" value="applicantuser@margsoft.com"/>	<input type="text" value="7505511094"/>
पासवर्ड	पासवर्ड की पुष्टि	जनपद
<input type="password" value="....."/>	<input type="password" value="....."/>	<input type="text" value="Banda"/>
पता		
<input type="text" value="HOUSE NO.6880,WARD NO.22,RAJENDRA NAGAR,NARAINI ROAD ,ATARRA,DISTRICT BANDA,UTTAR PRADESH"/>		

[साइन अप](#)

Copyright © 2020-21 UPMINE MITRA by Directorate of Geology & Mining, GoUP

5. After clicking **Sign Up** the applicant will have to login to proceed for filling up the application form.

UP MINE MITRA

Online Services for Citizen
An Initiative of Directorate of Geology & Mining, GoUP

कोई खाता नहीं है? [एक बनाएँ](#)

An initiative to bring transparency in the process of removal of mineral from Niji Bhoomi, Krishi bhoomi or basement. Issue stock license and deed execution etc.

भूखन निर्यात का विकास

कृषि भूमि

स्टॉक लाइसेंस

निजी भूमि

खनन योजना

विलेख निष्पादन

साइन इन करें

ईमेल

अपना पासवर्ड डालें


☐ क्या आप साइन इन रहना चाहते हैं?

[क्या आप पासवर्ड भूल गए हैं?](#)


[साइन इन करें](#)

Copyright © 2020-21 UPMine MITRA by Directorate of Geology & Mining, GoUP

6. After logging in the applicant lands on the application form. All fields in the form are mandatory and the applicant has to fill them all and attach all required documents. After doing so he/she will have to click on the **Green “Save”** button in the bottom right hand corner of the page.

MIN MITRA

☰

AP

Dashboard

अवेदन

साहनों का पंजीकरण

साधारण मिट्टी


१०० घन मी० तक सा० मिट्टी के खनन / परिवहन के लिए पंजीकरण।

अवेदन का जनपद *	अवेदक का नाम	अवेदक का पता *
Banda	Ram Kailash	HOUSE NO.6880,WARD NO.22,RAJENDRA NAGAR,NARAINI ROAD ATARRA,DISTRICT BANDA,UTTAR PRADESH
अवेदक की श्रेणी *	पिता का नाम	लिंग
व्यक्ति	Dev kailash	<input checked="" type="radio"/> पुरुष <input type="radio"/> महिला
व्यवसाय तथा कारोबार की प्रकृति *	मोबाइल *	अवेदक की राष्ट्रियता *
business	9685741263	INDIAN
	ईमेल *	
	ramkailash@gmail.com	

क्षेत्र का विवरण:-

तहसील *	कुल रकबा (हे०) *	भूस्वामी/भूस्वामियों का नाम *
Atarra	152	Dev kailash
ग्राम/नगर *	अवेदित रकबा (हे०) *	
BANDA	0.36	
गाटा संख्या/खण्ड संख्या/प्लॉट संख्या *	मिट्टी की मात्रा (घन मी०) *	
230	055	

खनन का प्रयोजन



Dashboard

आवेदन

वाहनों का पंजीकरण

ramkailash@gmail.com

आवेदक की राष्ट्रीयता *

INDIAN

क्षेत्र का विवरण:-

तहसील *

Atarra

ग्राम/नगर *

BANDA

गाटा संख्या/खण्ड संख्या/प्लॉट संख्या *

230

कुल रकबा (हे०) *

152

आवेदित रकबा (हे०) *

0.36

मिट्टी की मात्रा (घन मी०) *

055

भूस्वामी/भूस्वामियों का नाम *

Dev kailash

खनन का प्रयोजन

खनन का प्रयोजन *

personal

आवश्यक अभिलेख

1. आधार कार्ड / डिन

आधार कार्ड न० *

123456789521

आवेदक के आधार कार्ड की कॉपी अपलोड करें *

Choose File Scan_20200123_161303.jpeg

2. अन्य अभिलेख

सभी भूस्वामियों की सहमति की कॉपी अपलोड करें *

Choose File Scan_20200123_161303.jpeg

खतौनी अपलोड करें *

Choose File Scan_20200123_161303.jpeg

भूमि का मानचित्र अपलोड *

Choose File Scan_20200123_161303.jpeg

Back

Save

Copyright 2020-21 UPMineMitra | Directorate of Geology & Mining, GoUP

User Manual – Ordinary Earth <100 Cubic Meters

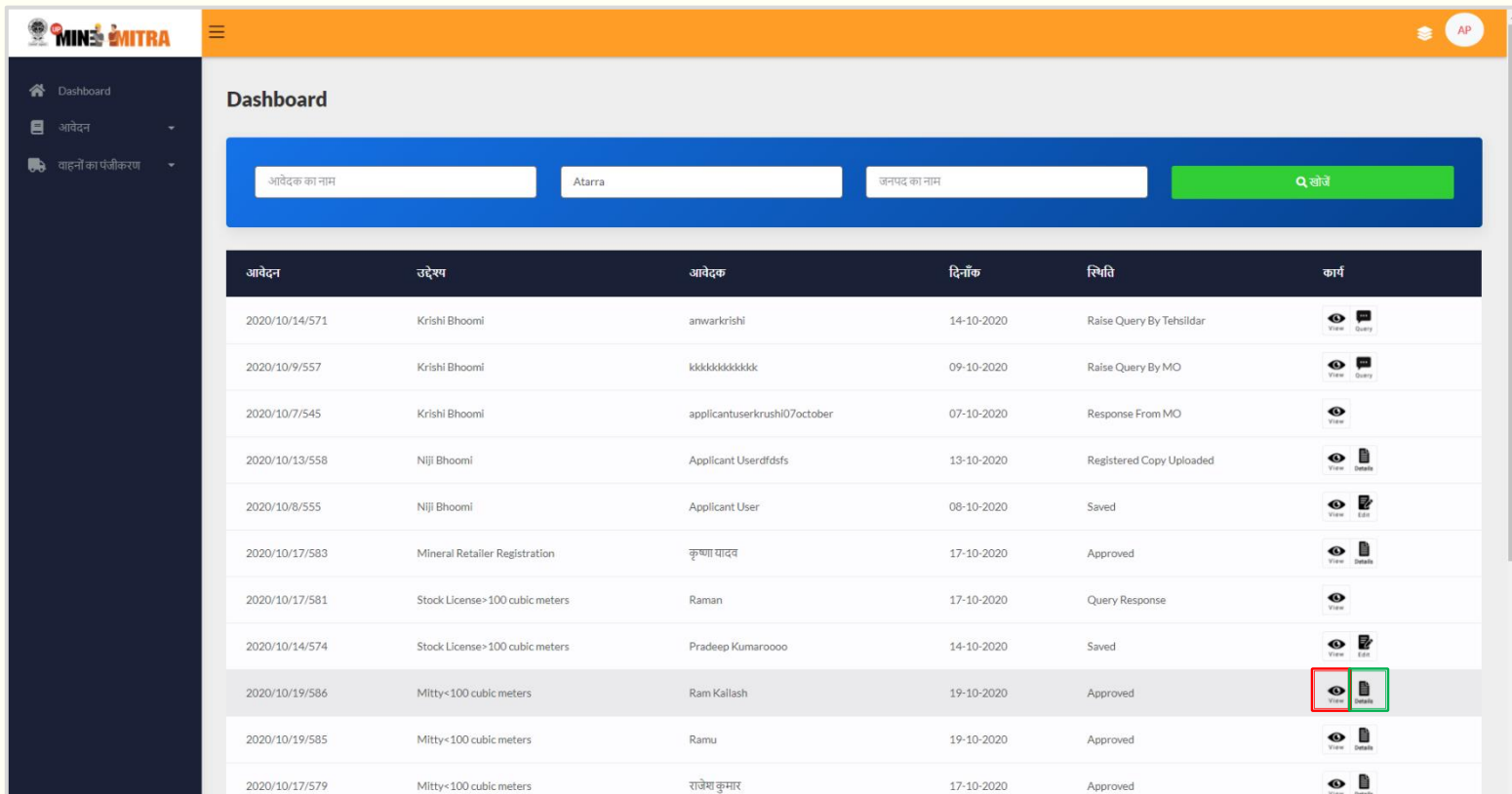
13

7. After saving the form the applicant lands on his dashboard and sees two icons

(a) **Eye Icon**: - Used to view the details filled by him/her and others

(b) **Edit Icon**: - Used to edit the application form.

This option is available to the applicant till he/she have not clicked on “**Submit Application**” button on the screen which appears on the click of **Eye Icon button**.



The screenshot shows the UPMineMitra dashboard. On the left is a dark sidebar with navigation links: Dashboard, आवेदन (Applications), and वाहनों का पंजीकरण (Vehicle Registration). The main area is titled 'Dashboard' and features a search bar with fields for 'आवेदक का नाम' (Applicant Name) containing 'Atarra' and 'जनपद का नाम' (District Name). A green 'Q खोजें' (Search) button is on the right. Below the search bar is a table with columns: आवेदन (Application), उद्देश्य (Purpose), आवेदक (Applicant), दिनांक (Date), स्थिति (Status), and कार्य (Action). The table lists several applications. The row for application 2020/10/19/586, 'Mitty<100 cubic meters' by 'Ram Kallash', is highlighted. In the 'कार्य' column for this row, the 'View' icon (an eye) is highlighted with a red box, and the 'Edit' icon (a document with a pencil) is highlighted with a green box.

आवेदन	उद्देश्य	आवेदक	दिनांक	स्थिति	कार्य
2020/10/14/571	Krishi Bhoomi	anwarkrishi	14-10-2020	Raise Query By Tehsildar	
2020/10/9/557	Krishi Bhoomi	kkkkkkkkkkkk	09-10-2020	Raise Query By MO	
2020/10/7/545	Krishi Bhoomi	applicantuserkrushi07october	07-10-2020	Response From MO	
2020/10/13/558	Nijji Bhoomi	Applicant Userdfdfs	13-10-2020	Registered Copy Uploaded	
2020/10/8/555	Nijji Bhoomi	Applicant User	08-10-2020	Saved	
2020/10/17/583	Mineral Retailer Registration	कृष्णा यादव	17-10-2020	Approved	
2020/10/17/581	Stock License>100 cubic meters	Raman	17-10-2020	Query Response	
2020/10/14/574	Stock License>100 cubic meters	Pradeep Kumaroooo	14-10-2020	Saved	
2020/10/19/586	Mitty<100 cubic meters	Ram Kallash	19-10-2020	Approved	
2020/10/19/585	Mitty<100 cubic meters	Ramu	19-10-2020	Approved	
2020/10/17/579	Mitty<100 cubic meters	राजेश कुमार	17-10-2020	Approved	

8. After clicking the **Eye Icon** he/she will see the popup as shown in the screen shot below. To submit the application for processing he/she will have to click the **Green “Submit Application”** button

DASHBOARD

आवेदन

वाहनों का पंजीकरण

आवेदनपत्र का विवरण

आवेदक:- (व्यक्ति)

नाम :- RAMDINANWAR
पिता का नाम:- ATUL
जनपद:- BANDRA
तहसील:- ATARRA
आवेदक का पता :- TESTING
आवेदक का लिंग:- MALE
आवेदक का व्यवसाय:- TEACHER
आवेदक का मोबाइल:- 9839466059
आवेदक का ईमेल:- MOBANDAGMAIL.COM
आवेदक की राष्ट्रीयता:- INDIAN
आधार कार्ड नं:- 123456789111

खनिज जिसका प्रार्थी खनन करना चाहता है:-

खनिज का नाम:- मिट्टी
खनिज की मात्रा:- 100.00 (घन मी०)
खनन का प्रयोजन:- REMOVAL (घन मी०)

आवश्यक अभिलेख:-

भूस्वामी की सहमति की कॉपी अपलोड की कॉपी

खतौनी अपलोड की कॉपी

भूमि का मानचित्र अपलोड की कॉपी

आवेदक के आधार की कॉपी

पर्यावरण अनापत्ति अपलोड की कॉपी

आवेदन शुल्क का चालान की कॉपी

क्षेत्र का विवरण:-

#	भूस्वामी/भूस्वामियों का नाम	तहसील	ग्राम	गाटा संख्या/खण्ड संख्या/प्लॉट संख्या	कुल रकबा (हे०)	आवेदित रकबा (हे०)	खनन का प्रयोजन
1	TEST	ATARRA	RAM NAGAR	AB8618	100.00	50.00	Removal

Close

Submit Application

9. After clicking the **Green** save button applicants lands here as shown in the screen shot below and his/her application is approved. Applicant can then download the same and take a printout of the approval letter.

The screenshot displays the UPMineMitra portal interface. The header is orange with the UPMineMitra logo on the left and a user profile icon labeled 'AP' on the right. A dark blue sidebar on the left contains navigation links: 'Dashboard', 'आवेदन' (Applications), and 'वाहनों का पंजीकरण' (Vehicle Registration). The main content area is titled 'साधारण मिट्टी' (Ordinary Soil) and features the logo of the Directorate of Geology & Mining, Govt. of UP. Below the title, the text reads 'मिट्टी के खनन/परिवहन का पंजीकरण (१०० घन मीटर से कम)' (Mining/Transportation of Soil (Less than 100 cubic meters)). A QR code is visible on the right side of the main content area. Below the QR code, the registration details are displayed: 'पंजीकरण सं० :- 2020/10/19/586', 'पंजीकरण का दिनांक :- 19-10-2020', and 'समापन तिथि:- 18-12-2020'. The application details are presented in two columns. The left column, titled 'आवेदक' (Applicant), lists details for RAM KAILASH, including his father's name (DEV KAILASH), Aadhaar number (123456789521), address (HOUSE NO.6880, WARD NO.22, RAJENDRA NAGAR, NARAINI ROAD, ATARRA, DISTRICT BANDA, UTTAR PRADESH), gender (MALE), mobile number (9685741263), and email (ramkailash@gmail.com). The right column, titled 'क्षेत्र का विवरण एवं मिट्टी की मात्रा' (Area details and quantity of soil), lists details for DEV KAILASH, including his father's name (BANDA), village (ATARRA), area (230), and quantity (152.00).

आवेदक		क्षेत्र का विवरण एवं मिट्टी की मात्रा	
आवेदक का नाम :-	RAM KAILASH	भूखाना/भूखानियों का नाम :-	DEV KAILASH
पिता का नाम :-	DEV KAILASH	जनपद :-	BANDA
आधार कार्ड नं० :-	123456789521	तहसील :-	ATARRA
आवेदक का पता :- HOUSE NO.6880, WARD NO.22, RAJENDRA NAGAR, NARAINI ROAD, ATARRA, DISTRICT BANDA, UTTAR PRADESH	MALE	गाटा संख्या/खण्ड संख्या/प्लॉट संख्या :-	230
आवेदक का लिंग :-		ग्राम/नगर :-	BANDA
मोबाइल :-	9685741263	कुल रकबा (हे०) :-	152.00
ईमेल :-	ramkailash@gmail.com		

10. After clicking **Print** button, applicant takes a printout of the Approval letter.

DASHBOARD

- आवेदन
- वाहनों का पंजीकरण

भूतत्व एवं खनिज निदेशालय, उत्तर प्रदेश सरकार
Directorate of Geology & Mining, Govt. of UP

मिट्टी के खनन/परिवहन का पंजीकरण(१०० घन मीटर से कम)

पंजीकरण क्र:- 2020/10/19/566 पंजीकरण का दिनांक:- 19-10-2020 समापन तिथि:- 18-12-2020

आवेदक

आवेदक का नाम:- BANWALASHI

पिता का नाम:- DEV KAILASHI

जन्म तिथि:- 12/04/1992

आवेदक का पता:- HOUSE NO.6880,WARD NO.22,RAJENDRA NAGAR,NARAINI ROAD ,ATARRA,DISTRICT BANDA,UTTAR PRADESH

आवेदक का लिंग:- MALE

मोबाइल:- 9685741263

ईमेल:- ramkailash@gmail.com

क्षेत्र का विवरण एवं मिट्टी की मात्रा

प्लॉट नं.प्लॉटिंग का क्र.:- DEV KAILASHI

ब्लॉक:- BANDA

खण्ड:- ATARRA

प्लॉट संख्या/खण्ड संख्या/प्लॉट संख्या:- 230

कुल प्लॉट (हे०):- 12.00

अपेक्षित प्लॉट (हे०):- 0.36

शुद्धी की मात्रा (घन मी०):- 33.00

अन्य विवरण

कार का प्रकार:- personal

आवेदक का पता:-
HOUSE NO.6880,WARD NO.22,RAJENDRA NAGAR,NARAINI ROAD ,ATARRA,DISTRICT BANDA,UTTAR PRADESH

आवेदक का लिंग:- MALE

मोबाइल:- 9685741263

ईमेल:- ramkailash@gmail.com

Print 1 sheet of paper

Destination: Samsung M267x 287x

Pages: All

Copies: 1

More settings

Print Cancel

समापन तिथि:- 18-12-2020

DEV KAILASH

BANDA

ATARRA

230

BANDA

152.00

THANKS



Directorate of Geology & Mining, GoUP



Uttar Pradesh Development Systems Corporation Ltd.

in association with



MARGSOFT Technologies (P) Ltd.



+91-9415408619



vivekgupta@margsoft.com